

Commune d'
Hermeray

Yvelines

4, rue Mairie - 78125 Hermeray - Tél : 01 34 83 50 38 - Fax : 01 34 83 42 20

1ère modification simplifiée du Plan Local d'Urbanisme



PLANS DE ZONAGE

4

- ▶ Prescription de la 1ère modification simplifiée du Plan Local d'Urbanisme le 10 mars 2016
- ▶ 1ère modification simplifiée du Plan Local d'Urbanisme approuvée le 12 juillet 2016

Vu pour être annexé à la
délibération du conseil municipal
du 12 juillet 2016

approuvant la 1ère modification
simplifiée du plan local d'urbanisme
de la commune d'Hermeray
Le Maire,

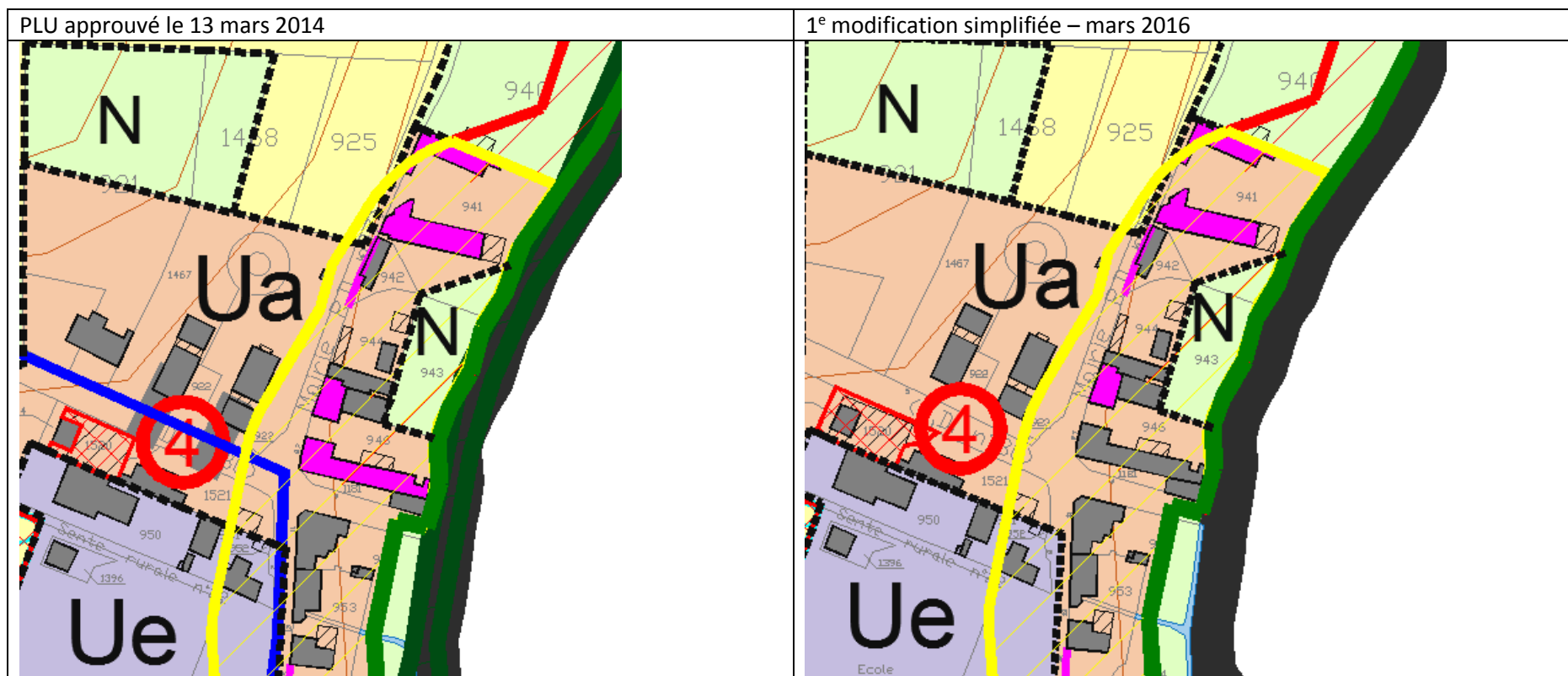
PHASE :

Approbation



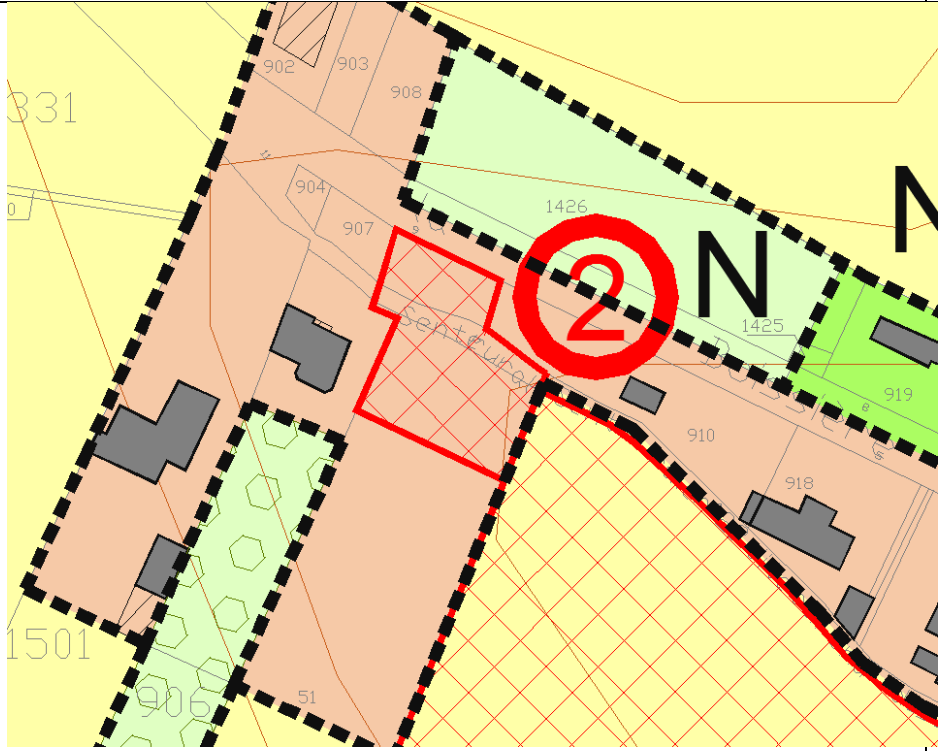
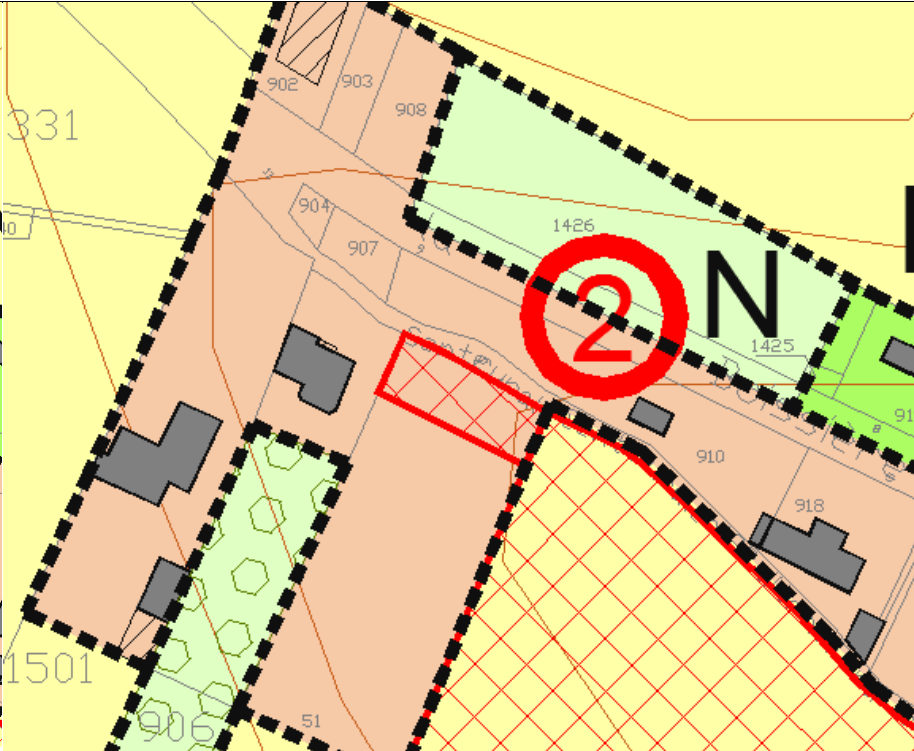
PLU Hermeray – Yvelines

Plan de zonage

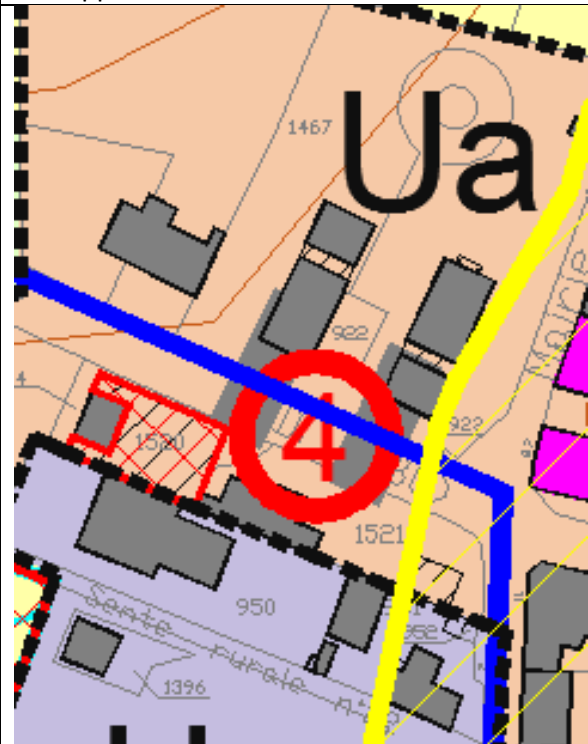


Emplacements réservés

- Emplacement réservé n°2 : Sente piétonne permettant aux piétons venant de l'Orme de rejoindre le "centre - mairie- école" sans emprunter la route départementale

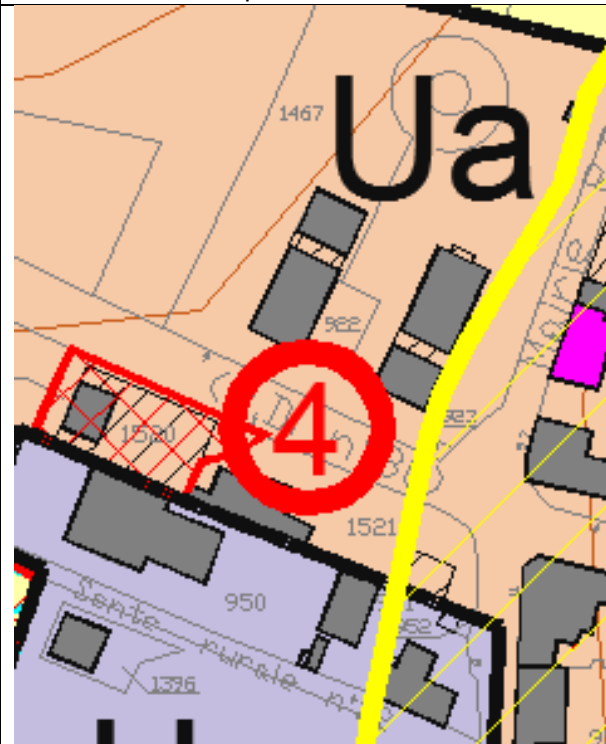
PLU approuvé le 13 mars 2014		1 ^{er} modification simplifiée – mars 2016	
			
Bénéficiaire	Commune	Bénéficiaire	Commune
Surface	810 m ²	Surface	300 m ²
Parcelles	ZE 51 et B 910	Parcelles	ZE 51

PLU approuvé le 13 mars 2014



Bénéficiaire	Commune
Surface	810 m ²
Parcelles	B 1520

1^{er} modification simplifiée – mars 2016



Bénéficiaire	Commune
Surface	450 m ²
Parcelles	B 1520 et B 1094